

GR 38 ARDOAREN ETA ARRAINAREN IBILBIDEA RUTA DEL VINO Y DEL PESCADO



GOMENDIOAK RECOMENDACIONES

Saia zaitetz etapak norbaitekin egiten, eta esan nora zoazen eta noiz etorriko zaren.

Eraman beti behar den beste hornigailu (ura, janaria, jantziak, botikina, mugikorra...).

Ez piztu surik, horretarako diren lekuetan izan ezik, eta erretzailera bazara gorde zure zigarrokinak.

Gomendagarria da mugikorraren bateria ondo kargatuta eramatea.

Ez irten seinalezatutako bideetatik, errespetatu ingurunea eta gainerako ibiltariak.

Procura realizar las etapas en compañía y deja aviso de dónde vas y cuándo vuelves.

Lleva siempre equipo suficiente (agua, alimentos, ropa, botiquín, móvil...).

No enciendas fuego, salvo en los lugares destinados a ello y si fumas lívete las colillas.

Es aconsejable llevar la batería del móvil bien cargada.

No te salgas de los caminos señalizados, respeta el entorno y a los demás senderistas.



Urdaibaiko Biosfera Erreserban barrena dabilen GR 38aren adar nagusiaz gain, Lekeitio eta Ondarroako portuetara heltzen diren beste saihebidetako batzuk existitzen dira, Lea-Artibaiko eskualdea zeharkatzen dutenak. Arrantza-herri zoragarri horiez gain, saihebidetako hauek interes handiko leku batzuk bisitatzeko aukera emango digute, Ziortzako kolegiata, Bolibarko herria edo Lea ibaia, besteak beste.

Junto con el ramal principal del GR 38, que se interna en la Reserva de la Biosfera de Urdaibai hacia Gernika-Lumo y Bermeo, existen otras variantes que buscan los puertos más orientales de Lekeitio y Ondarroa, en la comarca de Lea-Artibai. Además de estos encantadores pueblos pesqueros, estas variantes nos permitirán visitar algunos lugares de gran interés como la Colegiata de Ziortza, la puebla de Bolibar o el río Lea.



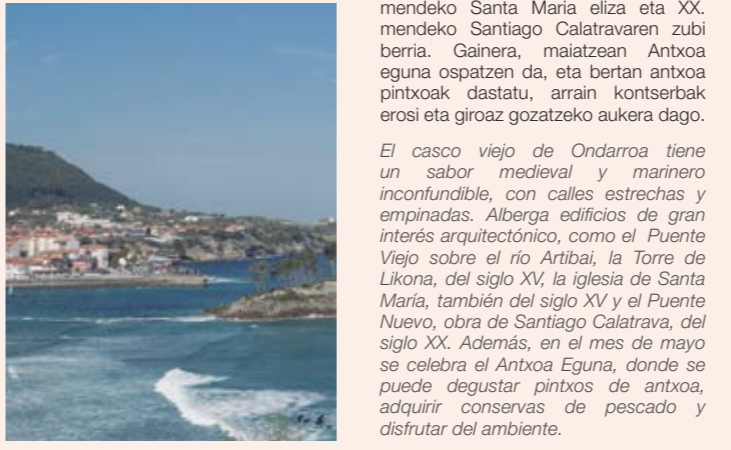
turismoa.euskadi.eus/eu
turismo.euskadi.eus/es/



EZ GERATU EZAGUTU GABE! ¡NO TE LO PIERDAS!

Herri arrantzaleen artean Lekeitio aitzindaria da. Oso ezaguna da uztailaren hirugarren astean ematen izan den ospakizuna, "Hegaluzaren astea" zeinetan arrantza-azokaz gain, dastaketa gastronomikoez eta hainbat hitzaldiz ere goza daiteke. Gainera, Lekeitioko jai eskaintza zabala handitu egiten da ekainean San Pedroetan Kaixarranka dantzarekin, eta irailean San Antolin eta antzarrekin.

Lekeitio es una de las localidades pesqueras con más solera. Es muy conocido el evento de "la semana del bonito" que hasta ahora se ha celebrado en la tercera semana de julio, en la que además de la Feria pesquera, se puede disfrutar de degustaciones gastronómicas y de charlas informativas. Además, la amplia oferta festiva de Lekeitio se amplía en junio "sanpedros", con el tradicional baile de la Kaixarranka y en setiembre, con los populares "sanantolines" y su fiesta de los gansos.



GR 38.3 7d - ZIORTZA > LEKEITIO LEATIK POR EL LEA

Kolegiatetik, GR 38.1 saihebidetako albo batera utzi eta Gorontzugarai gainera eta Uriona auzotik doan Donejakue bidea jarraituko dugu. Gero, egurrezko eskailera batzuetatik jaitsiz Gerrickaitzeko uri zaharrera helduko gara. Ondoren, Munitibarren, San Bizente elizaren ondoan, Gernikarantz jarraitzen duten Donejakue bideko gezi horiak utzi, eta Lea ibaia gurutzatu ibaiaren ibilguari jarraituko diogu. Hortik aurrera, ia zailtasunik gabe, ibai honek oparitutako dizkigun ur gardenak, ur-jauzi txikiak, presak, errota eta burdinola zaharrak eta gainerako paraje ederrak aurkituko ditugu. Lekeitioko Isuntza eta Karraspio hondartzen artean itsasoratzen den bokaleraino.

Desde la colegiata, nos desviamos de la variante GR 38.1 siguiendo el trazado del Camino de Santiago por el alto de Gorontzugarai y el barrio de Uriona, bajando por una escalinata de madera hasta la vieja villa de Gerrickaitz. Seguidamente, en Munitibar, junto a la iglesia de San Vicente, dejamos las flechas amarillas del Camino que continúan hacia Gernika, cruzamos el río Lea, y nos unimos a su curso. A partir de aquí, sin apenas dificultad iremos descubriendo pequeños saltos de agua, presas, viejos molinos y ferrierías y el resto de bellas estampas que nos regalará este río de aguas cristalinas, hasta su desembocadura entre las playas de Isuntza y Karraspio de Lekeitio.

ARDOAREN ETA ARRAINAREN IBILBIDEA RUTA DEL VINO Y DEL PESCADO

GR 38.1 / GR 38.2 / GR 38.3



ZIORTZA > LEKEITIO
 ZIORTZA > ONDARROA



eu es
EUSKADI
 BASQUE COUNTRY

GR 38.1 7b - ZIORTZA > LEKEITIO SANTUTXUTIK POR SANTUTXU

Ziortzako kolegiatan hasi eta Erdi Aroko galtzadatik Bolibarko herrigunera jaitsiko gara, erromesen bidea kontrako noranzkoan eginez. Hortik, Bedartzandiko kareharrizko mendigunera igoko gara Lea eta Artibai ibaien arroen eta hauen bokaleen ikuspegi zabalekin gozatzeko. Jaitsieran, beste aldean dagoen bidegurutzet batean, Santutxu ermitarekin egingo dugu topo; GR 38.1 saihebidetik Lekeitiara heltzeko ezkerreko bidetik jarraituko dugu. Amorotoko elizateraino iritsi baino lehen, sakabanatutako hainbat baserri eta auzo txikiren ondotik igaroko gara. Handik gutxira, Lea ibaia eta Oleta eta Gizaburuaga lotzen dituen errepidea gurutzatuko ditugu. Hortik aurrera azken aldapa baino ez da geratuko Lekeitiotik banantzen gaituen muinoa gainditzeko.

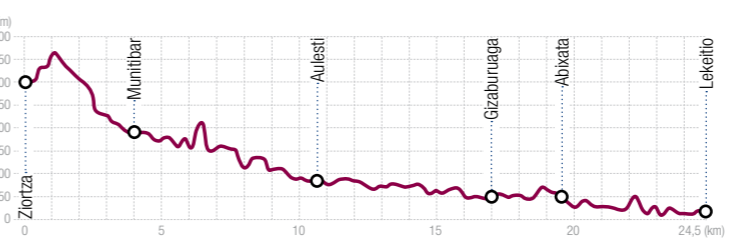
Comenzamos la andadura en la colegiata de Ziortza (o Zenaruzza) y descendemos por la calzada medieval al núcleo de Bolibar, realizando el mismo camino de los peregrinos pero en sentido contrario. Desde aquí se acomete la ascensión al macizo calcáreo de Bedartzandi que nos ofrecerá amplias vistas de las cuencas del Lea y del Artibai y sus desembocaduras. En el descenso, ya al otro lado, nos topamos con la ermita de Santutxu situada en una encrucijada caminos. Para proseguir hacia Lekeitio por el GR 38.1 continuamos por la izquierda. Antes de alcanzar la anteiglesia de Amoroto, habremos pasado junto a varios caseríos y barrios dispersos. Poco después se cruza el río Lea y la carretera que une Oleta con Gizaburuaga. Sólo resta el último repecho para salvar el promontorio que nos separa de Lekeitio.

GR 38.1 > GR 38.2 7c - ZIORTZA > ONDARROA

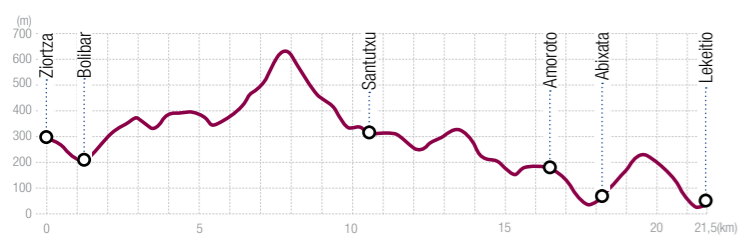
Santutxuko ermitaraino GR 38.1 saihebidetako ibilbide beretik jarraituko dugu, baina Ondarroara heltzeko ostera, eskuineko bidetik egingo dugu aurrera. Sakabanatutako baserri eta pinudien artean aurrera egin ahal, Markina-Xemein eta Berriatuaren ikuspegi gozatzeko aukera izango dugu hainbat puntutan. Gero, Bi-2405 errepidea zeharkatu ondoren, Merelludi auzo txikia eta San Antolin ermita igaroko ditugu. Eliza hau Berriatuako lehen parrokiatzat hartzen da eta inguruan Erdi Aroko kokaleku bat egon zitekeela uste da. Kalamendi mendia magalarri jarraituz, Ondarroako panoramikaz gozatu ondoren, GR 123arekin bat egingo dugu eta etapa amaierara arte lagun izango dugu. Azken tarte honetan, Asterika auzotik igarotzerakoan San Lorentzoko ermita gotikoa eta iturri bat aurkituko ditugu.

Hasta la ermita de Santutxu se sigue el mismo trazado por la GR 38.1 pero, si nuestra intención es proseguir en dirección a Ondarroa, en ésta habrá que girar a la derecha. Vamos avanzando entre caseríos aislados y pinares que, en determinados puntos, nos ofrecerán sendas panorámicas sobre Markina-Xemein y Berriatua. Tras cruzar la Bi-2405, se pasa al pequeño barrio de Merelludi y la ermita de San Antolin. Este templo es considerado como la primera parroquia de Berriatua y se cree que en los alrededores pudo existir un asentamiento medieval. Siguiendo las faldas del monte Kalamendi, tras disfrutar de una nueva panorámica, esta vez sobre Ondarroa, nos unimos al GR 123, que ya nos acompaña al final de etapa pasando por el barrio de Asterika, donde encontramos la gótica ermita de San Lorenzo y una fuente.

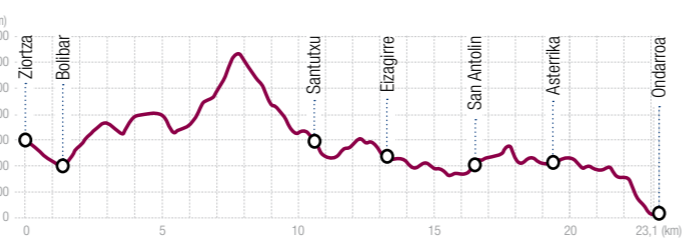
GR 38.3 7d - ZIORTZA > LEKEITIO LEATIK POR EL LEA



GR 38.1 7b - ZIORTZA > LEKEITIO



GR 38.1 > GR 38.2 7c - ZIORTZA > ONDARROA



KONTUAN HARTU BEHARREKOAK A TENER EN CUENTA

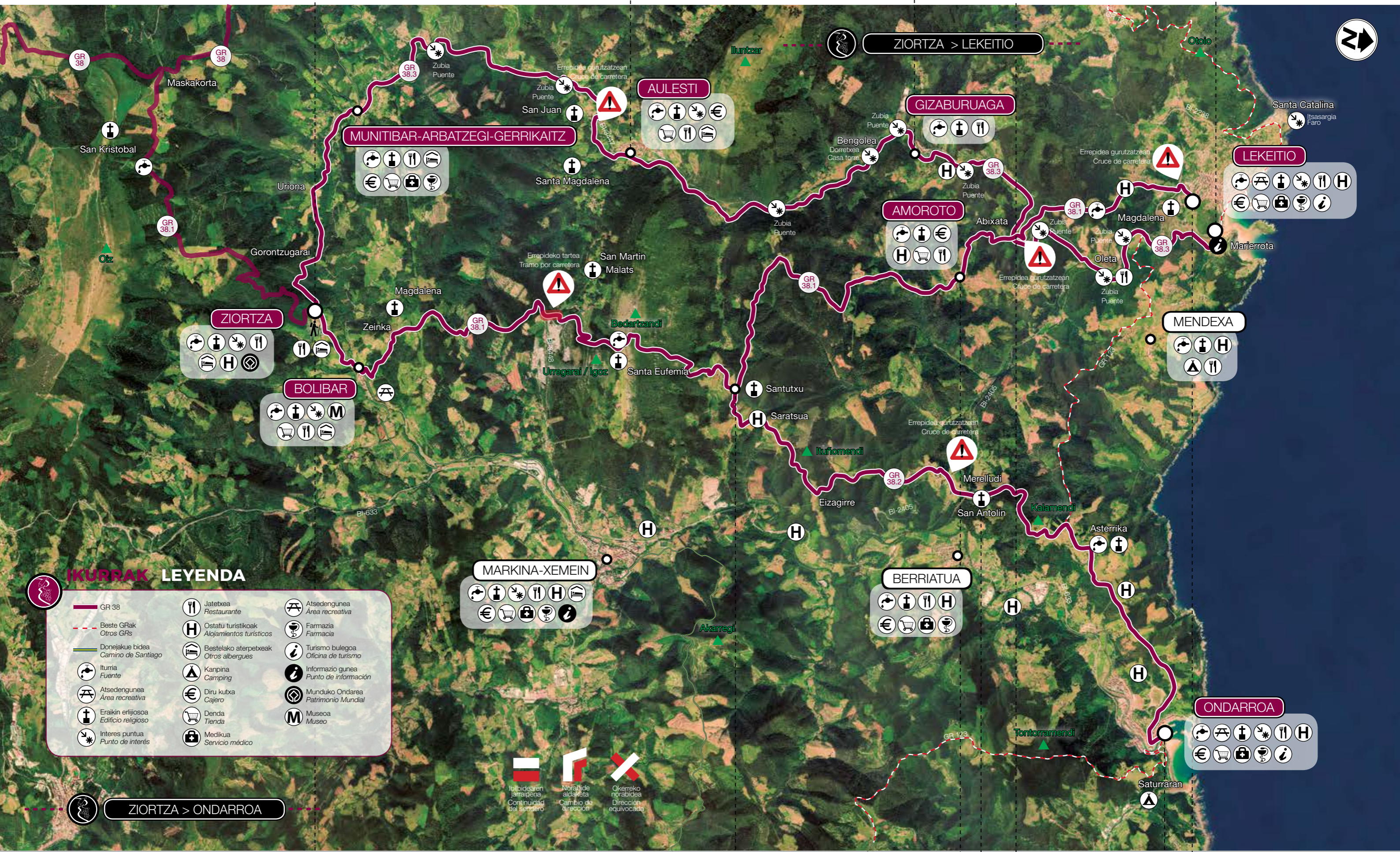
- GR 38.1 eta GR 38.3 aldaerak bide desberdinetatik iristen dira Lekeitiara. Lehenengoak etapa menditsuagoa eskaintzen du eta bigarrenak ia ez du zailtasunik, Lea ibaiaren ondoan egokitutako bide bati jarraituz. Ziortzan banatzen diren arren, Olaeta auzoa baino apur bat lehenago gurutzatzen dira berriro, Abixatan.
- Las variantes GR 38.1 y GR 38.3, alcanzan la villa de Lekeitio por caminos diferentes. La primera ofrece una etapa más montañera y la segunda apenas ofrece dificultad, siguiendo un camino acondicionado junto al río Lea. Aunque se separan en Ziortza, se vuelven a cruzar poco antes del barrio de Oleta, en Abixata.

2021: Covid 19ren pandemian bitartean, eutsi eskuen higienari eta distantzia sozialari, eta jarraitu agintariak mugikortasunari edo maskaren erabilerari buruz emandako aginduei. Horrez gain, komeni da aldeaz aurretik egiaztatzea ostiatuen eta beste zerbitzu batzuen irekitzeko ordutegiak eta egutegiak.

2021: Mientras nos encontremos en pandemia de Covid 19, extrema la higiene de manos y distancia social, y sigue las indicaciones de las autoridades referentes a la movilidad o el uso de mascarillas. Además, es recomendable comprobar previamente los horarios y calendarios de apertura tanto de alojamientos como de otros servicios.

TELEFONO INTERESGARRIAK TELÉFONOS DE INTERÉS

Lekeitioko Turismo Bulegoa Oficina de Turismo de Lekeitio	946 844 017
Ondarroako Turismo Bulegoa Oficina de Turismo de Ondarroa	946 831 951
Larrialdiak Emergencias	112 SOS DEIAK



IKURRAK LEYENDA

- | | | |
|--|---|--|
| GR 38 | Jatetxea
Restaurante | Atsedengunea
Área recreativa |
| Beste GRak
Otros GRs | Ostatu turistikoak
Alojamientos turísticos | Farmazia
Farmacia |
| Donejakue bidea
Camino de Santiago | Bestelako aterpetxeak
Otros albergues | Turismo bulegoa
Oficina de turismo |
| Iturria
Fuente | Kanpina
Camping | Informazio gunea
Punto de información |
| Atsedengunea
Área recreativa | Diru kutxa
Cajero | Munduko Ondarea
Patrimonio Mundial |
| Eraikin erlijiosoa
Edificio religioso | Denda
Tienda | Museoa
Museo |
| Interes puntua
Punto de interés | Medikua
Servicio médico | |

MARKINA-XEMEIN

- | | | | | | |
|--|--|--|--|--|--|
| | | | | | |
| | | | | | |

- | | | |
|--|--|--|
| | | |
| Ibilbidearen jarraipena
Continuidad del sendero | Norabide aldatuta
Cambio de dirección | Okerreko norabidea
Dirección equivocada |

ZIORTZA > ONDARROA