

# DONEJAKUE BIDEA CAMINO DE SANTIAGO



EUSKADI BASQUE COUNTRY



SARRERA INTRODUCCIÓN

## KOSTALDEKO BIDEA EL CAMINO DE LA COSTA

Kostaldeko Bidea dieritoxan Gipuzkoako Itsasertza zeharkatzen du, ondoren Bizkaiko mendebaldeko mugatzen sartzeko. Mainerien herriak eta nekazaritza-eremuek bateratzen dituen bidea da, hiri handien eta baseri giroko herriek osatzen duten ingurune ilarguraria. Aureneko zatia Gipuzkoako Itsasertz markatuari dagokio, Bilasoa ibaiaren ahotik Bizkaiko mugara arte, alegia. Zona markatuak desagertu egiten dira Markina-Xemeinen sartzean gaureraino, eta Bizkaiko Leku-Antikiak, Busturialdea eta Urbeko eskualdeetako baterak ezagutuko ditugu. Euskadi heze osoa dago bide honetan. Ezagunena, eta oraindik ezagutzeko dagoena.

El denominado Camino de la Costa recorre el litoral guipuzcoano para adentrarse en los límites occidentales de Bizkaia. En esta ruta, conviven la Euskadi marítima y la agrícola, así como la urbana y la rural. Atravesa en su primer tramo el litoral guipuzcoano, desde la desembocadura del Bidasoa hasta el límite con Bizkaia, caracterizado por un gran desnivel. Las zonas abruptas desaparecen en cuanto nos adentramos en Bizkaia a través de Markina-Xemein y conocemos los rincones de las comarcas vecinas de Leku-Antikiak, Busturialdea y Urbe. Toda la Euskadi húmeda está en este camino. La más conocida, y la que todavía está por descubrir.

## BARRUALDEKO BIDEA EL CAMINO DEL INTERIOR

Gipuzkoa eta Araba zeharkatzen dituen Barrialdeko Bideak primeran izaten du Euskadieran antzutasuna. Kontraste handiko ibilbideak denez, gure herria zappi egunetan ezagutzeko parada eskaintzen du. Baso hezeak, boratze emari-eremuek, laboreko lurrik, landutako eremuak, industria ugari dituzten herriak eta landa-paisaiak dira, besteak beste, bidean topatuko ditugun altxorrak. Hitz guturrik ezakotik, erromesak antzutasun historiko, sozial, ekonomikoa eta kultural ikusgarria behatzeko aukera ezin hobea izango du. Azpiratu beharra dago, hainbat erromatarren garaiaz geroztik, Pirineotara parraleko komunikazio-arantz nagusienetako izan dila ingurune hau.

Duala bi mendeko protagonismoa galdu duen arren, ibilbide honek bide berde eta doratu interesgarria izaten jarraitzen du. Gipuzkoako ibarrak eta Arabako lautadak bezalako, arantz komun bat erantz, non eta antzutasunak, ibiltari, banatu baino gehiago, aberatu egiten duen.

El Camino del Interior que atraviesa Gipuzkoa y Álava es tal vez uno de los mejores espejos del País Vasco, un itinerario para conocer en apenas siete días un país heterogéneo y enormemente variado. Bosques húmedos, huertas fértiles, extensiones de secano, llanadas interminables, localidades fuertemente industrializadas rurales y un sinnúmero de bellos estancias más forman parte del entorno. Al fin y al cabo, el peregrino podrá contemplar una enorme diversidad geográfica, histórica, social, económica y cultural en tan sólo 200 kilómetros. Asimismo, cabe destacar que esta ruta ha sido, desde la época romana, uno de los más importantes ejes de comunicación del norte peninsular.

A pesar de haber perdido el protagonismo de hace dos siglos, esta ruta sigue siendo un interesante camino verde y dorado, como los valles guipuzcoanos y las llanuras alavesas, que constituye un eje común en el que la diversidad, lejos de dividir, enriquece al caminante.

## AHAZTUTAKO BIDEA EL CAMINO OLVIDADO

Kostaldeko Bidea eta Frantziako Bidea lotzeko beste aukera bat dugu lende gutxi ere izan den bide hau. Bilbokik abiatzen da eta Enkaritarrak Cadagua ibaiaren harana erakutsiko digu Gaztelako lurran sartu aurretik. Cadagua ibaiaren urak erakutsiko ditugu behin eta berri gure bidean han-hemenka barretatutako fabrika zahar batzuk erakusten dituzkun herari bakoitza eta estuan gora emeki igotzen goren herria. La Robla tren trantsak inbide zahararen zati handi bat izango du erromesek bere oinetan. Ibilbidearen zenbait tartetan bizkaita-erri atsegin bat zeharkatzeko aukera ere izango du ibiltariak. Bizkaia atzean zuten duenean, Burgosko eta Palentziako porraj lasaiztatze jarririkotiko bideak Leongo probintziako Villafraña del Bierzo herrira, Galiziarako sarrera izango da.

Este poco transitado Camino que constituye otra opción para unir el Camino de la Costa y el Camino Francés, parte de Bilbao y nos descubre el encantado valle del Cadagua, antes de internarse en tierras castellanas.

Las cristalinias aguas del río Cadagua salen cada poco a nuestro paso a medida que se remonta suavemente el verde y estecho valle pasado con algunas vigas férricas. El que peregrino encontrará bajo sus pies es gran parte el antiguo trazado del mítico tren de La Robla, recorriendo en varios tramos en un agradable carril-bici. Cuando deje atrás Bizkaia, el Camino continuará por tranquillos parajes de Burgos y Galicia hasta Villafraña del Bierzo en la provincia de León, casi ya en la entrada a Galicia.

## KOSTALDEKO BIDEA EL CAMINO DE LA COSTA

180,6 km | 8 Etapak Etapas

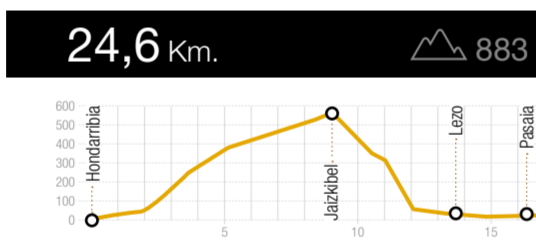


IKURRAK	SIMBOLOGÍA
Jatelekak	Restaurantes
Ostiatuak	Alojamiento
Turismo-Bulegoa	Oficina de turismo
Ospitalea	Hospital
Eraikin erlijioso	Edificio religioso
Monumentuen interesa	Interés monumental
Interesgunea	Punto de interés

## AHAZTUTAKO BIDEA EL CAMINO OLVIDADO 34,2 km | 1 Etapa Etapa

IKURRAK	SIMBOLOGÍA
Jatelekak	Restaurantes
Ostiatuak	Alojamiento
Turismo-Bulegoa	Oficina de turismo
Ospitalea	Hospital
Eraikin erlijioso	Edificio religioso
Monumentuen interesa	Interés monumental
Interesgunea	Punto de interés


## 1 Irun / Hondarribia ▶ Donostia-San Sebastián 24,6 Km.



883 m. 6h 45'

Iparrerako bidearen hasiera simbolizoz zantatu da: Bidasoa ibaia —muga natural horrek bereizten ditu Frantziako eta Espainiako gainetik guztizuzten duen Santiago zubitik abiatzen da Bidea, edo Hondarribitik, ibaiaren buruz gurutuzten bada. Errepubliko tren ibilbide garrantzitsua jaiotzen eta hiltzen dira herrien. Eri Arotik hasita, emertuzko gure garrantzitsua izan da Santiagora helderakoan amete egiten zuten erromesentzat. Lehen etapa hau bide gurtian aurkituko ditugun ezagunien laburpen perfektua da: mendietako itsasozan bertzean (Jaiakibel eta Ulla); nahitaez gurutuzko beharrek bokalesk (Pasaiako ardaz); itsasertzeko besta bakarrak dituzten bide-aldorrik; arantzale herriak (Hondarribia, Pasai Donibane eta Pasai San Pedro), eta eguna amaitzeko, Donostia, xarma natural ukazkoeko lekua, eroge-erreginek izan dituzten hauteskundeak. Pirineo mendietatik igarotzeko aukera eraman duen pasabide honik, gaureraino ez orok, garrantzi handia du hori migrazioentzat ere. Txingulko paduratan urtero geraldak egiten duten hegiatze erakusten duen bezala.

## 2 Donostia-San Sebastián ▶ Zarautz 22,8 Km.



573 m. 5h 30'

Behin Gipuzkoako hiriburu atzera utzi denetan, Bideak izadiaren kolorea hartzen du berriro, hiru mendi anaitu igarotzeko baitu. Igeldo, Mendizorroz eta Kukuarri lagun dituelako egingo du aurrera erromesak hamabat bi kilometro, garai batean batea elhizari emaniko Orío herria bidean topatu arte. Mendietatik zeharkatzeko zeharkatzen duen bideak Kantauri aldeko pasaiak edonarik eskaintzen ditu beste beltz, inguru horietan, baseri bakoitak, azkenia zenbait eta landerdiak bertatik dituela druidien bidezdirorak nagusitzen dira. Orío\* ere Donejakue Bideari aspaldi lotutako herria da, penitz handien kokaturiko alde zaharra eta, oraingona, bokales zeharkatzeko zubiak dituen. Donejakue Bideak, Zarautz baino lehentxeago, Talaimendi munizon gara egiten duela ageri diren mahatsondoak Gipuzkoako itsasertze ure zuria daie; txakolina. Zarautz da hurrengo gotokoa; alegia, Kantauri itsasoak udako pertekato bat, baiu eta surf zaleak gehien estratzen duten hondartzeetakoak duna.

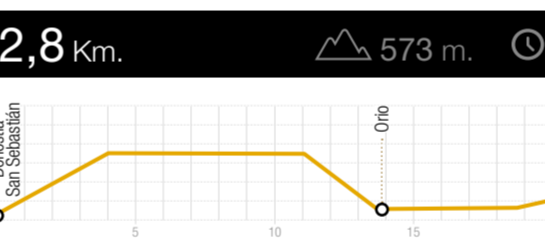
## 3 Zarautz ▶ Deba 21,3 Km.



826 m. 6h

Una vez se abandona la capital guipuzcoana, el Camino vuelve a recuperar su rostro agreste y lo hace a través de tres montes hermanos: Igeldo, Mendizorroz y Kukuarri que acompañan el peregrinaje durante una quincena de kilómetros hasta que la, antiguo, localidad balnearia de Orío sale a su paso. El recorrido por esta cordillera pedregosa vuelve a registrar preciosas estampas costaneras. Aquí, los cañones solitarios, algunas explotaciones ganaderas y los senderos accesados por la vegetación son la norma. Orío\* es otro de esos pueblos que goza de vestimentas tradicionales jacobinas, con un casco antiguo en franca pendiente y otra de desembocadura que, esta vez, se salvará gracias a un puente. A medida que la Ruta Jacobina se acerca a Zarautz y asciende por la colina de Talaimendi aparecen ya las vigas que hacen possible el oro blanco de la costa guipuzcoana: el bakoli. La siguiente parada es Zarautz, otra de las perlas veraniegas del mar Cantábrico, con uno de los arenales más asociados por surfistas y amantes del surf.

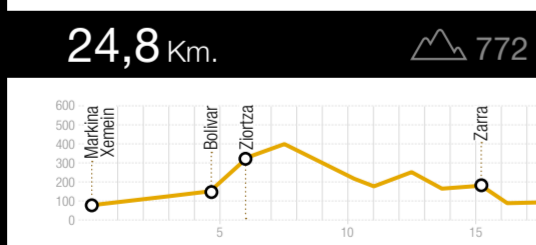
## 4 Deba ▶ Markina-Xemein 24,2 Km.



886 m. 6h 30'

Deba ibaiaren itsasertzearen bat agiten, horiek izango da Euskal Herriko Itsasertzen azken itzia Kantabriako mugara iritsi arte. Aurrerakotan, Euskadiren beste alde bat biltzarren du bideak: menditsuak, basotak, itsasotak, gogorrak eta, aidi berean, beneti eta aparta. Bide-zati horietan pinudi sarriak, auzo bideak eta bakartutakoak dituzko gogoa eraman duen giroa dago. Guri dira Iparreri Bidean zibilizazioak hainbat zuzen uran dauden tartak, naturatik hain gerta daudeak. Gipuzkoako kostaldeko bidezdirorak azken urteetan gero ondoren, Bizkaiko landugarria barrena joango gara. Pasaiak aiatu ez arren, beti ageri dira gauza beraiek: egindako lanak eginda, Markina-Xemein dotorea behar bezalakoa sarra da.

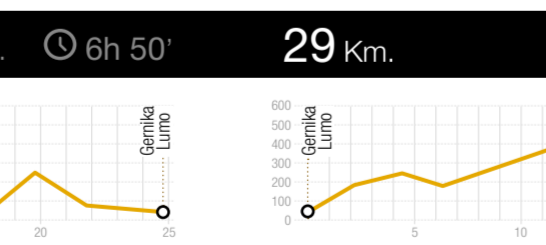
## 5 Markina-Xemein ▶ Gernika-Lumo 24,8 Km.



772 m. 6h 50'

Etapa hasiera gutxi dago Markina-Xemeingoa bezain bizigarria dena. Hasteko, Bolibar herri ondua eta, jarraian, Bizkaian parerik ez duen monumentu erlijiosoak Zortziko kollejo-eliza zaharra, bederdiatzen mendiko bideko daramatzena Santiagoko Gontzargara erantzen dituzten lekiko izaten. Gontzargarako basoetan barrena doan tartea izango da landa gunean egingo dugun azkena, Gernika hiri historikoa garrantzat bidea, handi jendeatutakoa eta han hemenakotako etatekietara itzuli aurretik. Aurrerakotan, Euskal Herriko pasaiak nagusitzen dituzten dago begi-bidean —baserriak han hemenka, larrak, kizkor inguruaren erakiletako etxeak eta, gehienetan, pilotalekuak—aldaketak geografiko nabarmenak ez duena. Trantsitio zati ugariak etapa da eta kilometro gutxiak, baina Munibar aldean, bai Zama aldean, hainbat benta nahiz dago, kantabriko bide edota bertakoei hitz egin nahiz izango gero. Juntetako eta Gernikako hartiz historikoa bezalako sarrak irritek imajinatu honakoa bezalako etapa batean.

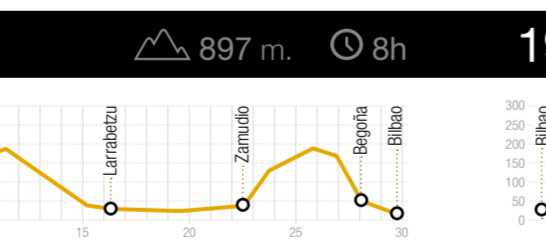
## 6 Gernika-Lumo ▶ Bilbao 29 Km.



897 m. 8h

Euskal Herriko hiri nagusienetako den Bilbo gertu izateak, bidatzairen animua pitzuko du, baina pasaiak iaera moldakizta nota garrantzitsua eta ez gizaizkeren eskuak eraldatuena nota hartzen duen ikuski du. Gernika utzi ondoren, Bizkaiko herri historikoen zerrenda hasten da, denek ere fruen elizak zaharretan eta herri artetik harrarrik izaten dituzten. Gernikako baserriak gaureraino bista argirik eskaintzen du. Euskadiko eskualde horietan XIX. mendeko artekoak duna eraman zuten hazkunde ugariak eragin izaten izan dituzte gara bakoiko erromesek duten ingurunean. Oinazko bideak emertuzko erromesentzat bakoitza, hainbat erromesek itsasadarren edonik bazterretatik jarraitzen otekeratik oteko Portugetari iritsi arte, ibilbide laburrago eta lausago delako, baina hiriragoa ere bada. Aide bategin nahiz besteak, hibituko herrietan Bizkaia Zubik egiten diren orotzotz, sarrak hau da, UNESCOko Munduko Ondare gisa sailkatutako ingurietatik orok.

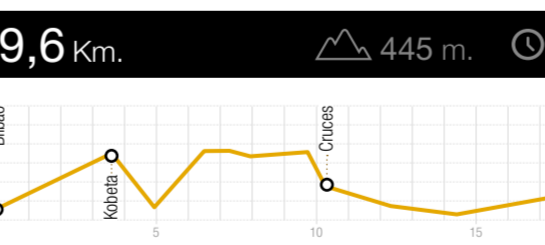
## 7 Bilbao ▶ Portugaleta 19,6 Km.



445 m. 4h 45'

Aurrerantzean, Portugaleta iritsi arte behintzat, basoak zementuzkoak dira, bidezdirorak asfalto eta lauzoetako eta sonak, atziz, trafikorenak eta gukio hirik eskualde eraldatuena nota hartzen duen ikuski du. Gernika utzi ondoren, Bizkaiko herri historikoen zerrenda hasten da, denek ere fruen elizak zaharretan eta herri artetik harrarrik izaten dituzten. Gernikako baserriak gaureraino bista argirik eskaintzen du. Euskadiko eskualde horietan XIX. mendeko artekoak duna eraman zuten hazkunde ugariak eragin izaten izan dituzte gara bakoiko erromesek duten ingurunean. Oinazko bideak emertuzko erromesentzat bakoitza, hainbat erromesek itsasadarren edonik bazterretatik jarraitzen otekeratik oteko Portugetari iritsi arte, ibilbide laburrago eta lausago delako, baina hiriragoa ere bada. Aide bategin nahiz besteak, hibituko herrietan Bizkaia Zubik egiten diren orotzotz, sarrak hau da, UNESCOko Munduko Ondare gisa sailkatutako ingurietatik orok.

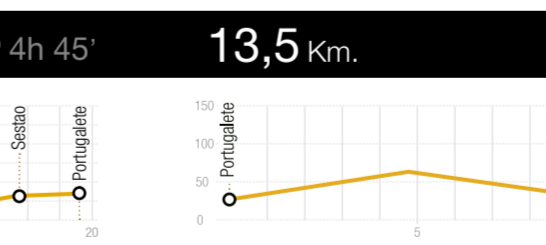
## 8 Portugaleta ▶ Pobeña 13,5 Km.



140 m. 3h

Berriz ere Kantauri itsasoak agertuko da zeruazuzten. Euskadiko barnealde berdea zeharkatu eta ariana industria ikusi eta gero, Bideak Bizkaia utzi eta kresalarietatik bat agiten du. Euskal Herriko lurretan egingo den azken etapa garabehar guzikoa da. Portugetari iritsi, Abanto-Zierbena zeharkatu eta La Arana hondartzara iristen diren bidezdirorak egoteko da eta, ibilbide laua da, aldapa etenezkoak, inguruko Sorantes edota Montañak mendiak salbester dituzten eta A-8 edo Hezardoko saharbideak bizkaitako apurkizura erantziarazteko bideak dituztena. Pobeña atzera utzi eta gero, Iparreri Bidea zati edemeriako baitan barretatuko da: gara batean La Aranoako zama-molarak merkantzia zoramian meztatzen-treantzen ibilbide berruskaratu. Gaur, gara batean zoramian azteratu bako eta ez deratzen, Bide Berde horiek zeharkatzen duten Itsasertzeak biada edera gain.

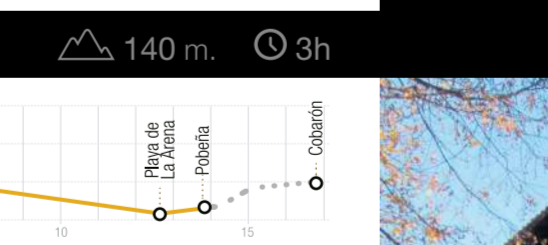
## 1 Bilbao ▶ Balmaseda 34,2 Km.



418 m. 7h 35'

Bizkaiko lurraldearen hiriburuetik abiatuko da bere lehenengo egunetan AHAZTUTAKO BIDEA. Balmasedarako hiriburuak galdu etapa honen, Lurralde Historiko horretan sortu zuten lehenengo hiriburuak, hain zuzen ere. Mendietan zenar berre ondore historiko eta antikoak abertzean garatzen jakin izan duen herria dugu. Euskadin erango ditugun azken kilometro hauetan, zenbait herri zeharkatuko ditugu, hala nola Las Delicias, Alonsotegi, Güeñes eta Zalla, eta bertan erakutzairen dien ondore ezagunak gure zama izango dugu harrituta utzi gaitzaten, in azken alde oraingona. Etaparen amaierara iritsi baino zertobait lehenago, Terrors Dorreak edo Urritia Jauregiak, azbitziz, agur gelde baina halaber zoroagaria ematen dituzte. Bideak gaitzak: markatzen digun bideak Mena haranean sartuko gara, Burgosko lurretan barrena jarraitzeko, gure azken iburura iritsi arte, Santiago Kompostelakora.

## 2 Balmaseda ▶ Leizaola 34,2 Km.



418 m. 7h 35'

El Camino Olvidado emprende su primer día en el mismo corazón del territorio vaciano. Esta etapa nos acercará a Balmaseda, primera villa por fundación de este Territorio Histórico. Una localidad que al saber conservar su rico patrimonio histórico y artístico a lo largo de los siglos. En el devenir de estos últimos kilómetros por Euskadi, atravesaremos las localidades de Las Delicias, Alonsotegi, Güeñes o Zalla, donde el desconocido patrimonio que en ellas se oculta nos espera para sorprendernos casi por última vez. Poco antes de alcanzar el final de la etapa, el Tono Terrors o el Palacio de Urritia, azbitziz, agur gelde baina halaber zoroagaria ematen dituzte. Bideak gaitzak: markatzen digun bideak Mena haranean sartuko gara, Burgosko lurretan barrena jarraitzeko, gure azken iburura iritsi arte, Santiago Kompostelakora.



El Gobierno Vasco ha financiado el desarrollo de esta ruta turística. El camino de la Costa es un patrimonio cultural de gran importancia. Este proyecto tiene como objetivo promover el turismo sostenible en el País Vasco.

El camino de la Costa es un patrimonio cultural de gran importancia. Este proyecto tiene como objetivo promover el turismo sostenible en el País Vasco.

El camino de la Costa es un patrimonio cultural de gran importancia. Este proyecto tiene como objetivo promover el turismo sostenible en el País Vasco.

El camino de la Costa es un patrimonio cultural de gran importancia. Este proyecto tiene como objetivo promover el turismo sostenible en el País Vasco.

El camino de la Costa es un patrimonio cultural de gran importancia. Este proyecto tiene como objetivo promover el turismo sostenible en el País Vasco.

El camino de la Costa es un patrimonio cultural de gran importancia. Este proyecto tiene como objetivo promover el turismo sostenible en el País Vasco.

El camino de la Costa es un patrimonio cultural de gran importancia. Este proyecto tiene como objetivo promover el turismo sostenible en el País Vasco.

El camino de la Costa es un patrimonio cultural de gran importancia. Este proyecto tiene como objetivo promover el turismo sostenible en el País Vasco.

El camino de la Costa es un patrimonio cultural de gran importancia. Este proyecto tiene como objetivo promover el turismo sostenible en el País Vasco.

El camino de la Costa es un patrimonio cultural de gran importancia. Este proyecto tiene como objetivo promover el turismo sostenible en el País Vasco.

El camino de la Costa es un patrimonio cultural de gran importancia. Este proyecto tiene como objetivo promover el turismo sostenible en el País Vasco.

El camino de la Costa es un patrimonio cultural de gran importancia. Este proyecto tiene como objetivo promover el turismo sostenible en el País Vasco.

El camino de la Costa es un patrimonio cultural de gran importancia. Este proyecto tiene como objetivo promover el turismo sostenible en el País Vasco.

El camino de la Costa es un patrimonio cultural de gran importancia. Este proyecto tiene como objetivo promover el turismo sostenible en el País Vasco.

El camino de la Costa es un patrimonio cultural de gran importancia. Este proyecto tiene como objetivo promover el turismo sostenible en el País Vasco.

El camino de la Costa es un patrimonio cultural de gran importancia. Este proyecto tiene como objetivo promover el turismo sostenible en el País Vasco.

El camino de la Costa es un patrimonio cultural de gran importancia. Este proyecto tiene como objetivo promover el turismo sostenible en el País Vasco.

El camino de la Costa es un patrimonio cultural de gran importancia. Este proyecto tiene como objetivo promover el turismo sostenible en el País Vasco.

El camino de la Costa es un patrimonio cultural de gran importancia. Este proyecto tiene como objetivo promover el turismo sostenible en el País Vasco.

El camino de la Costa es un patrimonio cultural de gran importancia. Este proyecto tiene como objetivo promover el turismo sostenible en el País Vasco.

El camino de la Costa es un patrimonio cultural de gran importancia. Este proyecto tiene como objetivo promover el turismo sostenible en el País Vasco.

El camino de la Costa es un patrimonio cultural de gran importancia. Este proyecto tiene como objetivo promover el turismo sostenible en el País Vasco.

El camino de la Costa es un patrimonio cultural de gran importancia. Este proyecto tiene como objetivo promover el turismo sostenible en el País Vasco.

El camino de la Costa es un patrimonio cultural de gran importancia. Este proyecto tiene como objetivo promover el turismo sostenible en el País Vasco.

El camino de la Costa es un patrimonio cultural de gran importancia. Este proyecto tiene como objetivo promover el turismo sostenible en el País Vasco.

El camino de la Costa es un patrimonio cultural de gran importancia. Este proyecto tiene como objetivo promover el turismo sostenible en el País Vasco.

El camino de la Costa es un patrimonio cultural de gran importancia. Este proyecto tiene como objetivo promover el turismo sostenible en el País Vasco.

El camino de la Costa es un patrimonio cultural de gran importancia. Este proyecto tiene como objetivo promover el turismo sostenible en el País Vasco.

El camino de la Costa es un patrimonio cultural de gran importancia. Este proyecto tiene como objetivo promover el turismo sostenible en el País Vasco.

El camino de la Costa es un patrimonio cultural de gran importancia. Este proyecto tiene como objetivo promover el turismo sostenible en el País Vasco.

El camino de la Costa es un patrimonio cultural de gran importancia. Este proyecto tiene como objetivo promover el turismo sostenible en el País Vasco.

El camino de la Costa es un patrimonio cultural de gran importancia. Este proyecto tiene como objetivo promover el turismo sostenible en el País Vasco.

El camino de la Costa es un patrimonio cultural de gran importancia. Este proyecto tiene como objetivo promover el turismo sostenible en el País Vasco.

El camino de la Costa es un patrimonio cultural de gran importancia. Este proyecto tiene como objetivo promover el turismo sostenible en el País Vasco.

El camino de la Costa es un patrimonio cultural de gran importancia. Este proyecto tiene como objetivo promover el turismo sostenible en el País Vasco.

El camino de la Costa es un patrimonio cultural de gran importancia. Este proyecto tiene como objetivo promover el turismo sostenible en el País Vasco.

El camino de la Costa es un patrimonio cultural de gran importancia. Este proyecto tiene como objetivo promover el turismo sostenible en el País Vasco.

El camino de la Costa es un patrimonio cultural de gran importancia. Este proyecto tiene como objetivo promover el turismo sostenible en el País Vasco.

El camino de la Costa es un patrimonio cultural de gran importancia. Este proyecto tiene como objetivo promover el turismo sostenible en el País Vasco.

El camino de la Costa es un patrimonio cultural de gran importancia. Este proyecto tiene como objetivo promover el turismo sostenible en el País Vasco.

El camino de la Costa es un patrimonio cultural de gran importancia. Este proyecto tiene como objetivo promover el turismo sostenible en el País Vasco.

El camino de la Costa es un patrimonio cultural de gran importancia. Este proyecto tiene como objetivo promover el turismo sostenible en el País Vasco.

El camino de la Costa es un patrimonio cultural de gran importancia. Este proyecto tiene como objetivo promover el turismo sostenible en el País Vasco.

